



LASTERKETA ARAUDIA - REGLAMENTO DE CARRERA

Probaren Izenburua - Nombre de la prueba:
BIZKAIKOLOREAK 2.EDIT

ERREPIDEA - RUTA

Txapelketa - Torneo: COPA DE LAS NACIONES UCI 2.NC. (Internacional).

Data:

Fecha: 28 & 29 de agosto 2021.

Ordua: Labunbata 4 p.m.

Hora: Ingandea: 10,30 a.m.

Federazioa: Bizkaitarra

Antolatzailea - Club organizador: IURRETako GALLANDA Txirrindularitza Kluba

Lizentzia: G-95532289.

1. La presente prueba se disputará de acuerdo al Reglamento de Pruebas en Ruta, Reglamento del Deporte Ciclista de la UCI, y a cuantas normas reglamentarias le sean de aplicación.
2. La inscripción y confirmación de pre-inscripción se realizará en el lugar que se expone a continuación:

Bulego Iraunkorra - Oficina Permanente: Carpa Calle Askondo – Iurreta.

Telefonoa: 34-645.724.405

E-mail: sigi-saga@bizkaia.eu

Ordutegia-Horario: de 9:30 a 10:45.

3. Observaciones a tener en cuenta para la inscripción de participantes:

Por invitación, según reglamento UCI con pre-inscripción hasta el 7 de agosto de 2021. Límite de participación 176 corredoras. 29 equipos: Máximo 6 ciclistas y mínimo 4 ciclistas femeninas JUNIOR.

4. Recorrido: Se adjunta rutómetro.
5. Se disputarán las siguientes clasificaciones con los siguientes premios (adjuntar hoja aparte si es preciso):

SAILKAPEN ERTAINAK – CLASIFICACIONES INTERMEDIAS

Mendiko Sailkapena - Clasificación de la Montaña

Tarteko Helmugak - Metas Volantes



1.go Hasiberria.

6. Avala y garantiza el pago de los premios:


Elkartea - Entidad: IURRETako GALLANDA Txirrindularitza Kluba.

Helbide osoa - Dirección completa: Zubiaurre, 2-bajo / 48215 IURRETA (Bizkaia).

7. Presentación y aprobación

Por el club organizador: IURRETako GALLANDA  Fecha: 04.06.2021	Por la Federación de Ciclismo  Fecha:	Por la Euskadiko Txirrindularitza Federazioa	AUTORIZACION ADMINISTRATIVA
--	--	--	-----------------------------

*NOTA: Reglamentación particular de la prueba en la web de la RFEC.



Título de la carrera:

BIZKAIKOLOREAK 2. EDIT

Club organizador: Iurretako GALLANDA Tx. Kluba

Teléfono del organizador:

946816461

Teléfono móvil: 645.724.405

E-mail organizador: bxirringan@euskalnet.net

Fecha de celebración: Domingo 29 de agosto.

Hora: 10:30 a.m.

Categoría: FÉMINAS JUNIOR

Carácter de la prueba:

INTERNACIONAL

Lugar de celebración:

IURRETA- 2ª ETAPA

Lugar de inscripción:

Iurreta.

HOJA 1

RUTÓMETRO

LOCALIDAD	INCIDENCIA	Ref.		KM Carrera	HORARIO	PERS. AUX
		Carretera	Altitud			
IURRETA: Andaparape kalea	SALIDA NEUTRALIZADA	Urbana	107 m.	NEUTRAL.	10:30	Organiz.
Iurreta: giro a dcha, a ctra. BI-3341	Cruce a dcha.	BI-3341		NEUTRAL.	10:30	Pol. Mun.
Iurreta: Ctra. BI-3341 a N-634 dirección Eibar	Rotonda, a izda.	N-634		NEUTRAL.	10:30	Pol. Mun.
IURRETA: Señal IURRETA fin núcleo urbano	SALIDA LANZADA	N-634		KM. 0	10:31	Organiz.
Matiena (Abadiño): Elorriagazar Etorbidea	Rotonda, de frente	N-634		2,3	10:34	Prot. Civ.
Lebario, dirección Eibar	Rotonda, seguir N-634	N-634		2,9	10:35	Prot. Civ.
Berriz: Eitua Auzoa	Rotonda, de frente	N-634		4,1	10:37	Moto enl.
Berriz: Eitua Industrialdea	Rotonda, seguir N-634	N-634		4,9	10:38	Moto enl.
Olakueta (Berriz)	Rotonda, de frente	N-634		5,3	10:39	Moto enl.
Olakueta (Berriz)	Rotonda, a dcha.	BI-3321	165 m.	6,0	10:40	Prot. Civ.
Alto de Miota	Seguir ctra.	BI-3321	242 m.	9,4	10:46	Organiz.
Elorrio: Ibarra kalea	Rotonda a dcha.	Casco urb.		11,3	10:47	Pol. Mun.
Elorrio: Fauste kalea	Rotonda a dcha.	BI-3336	175 m.	11,7	10:48	Prot. Civ.
San Agustín Auzoa (Elorrio)	Rotonda, de frente	BI-3336		13,2	10:49	Moto enl.
APATAMONASTERIO: SPRINT RUSH - M.V.						
Apatamonasterio: dirección Durango	Seguir carretera	BI-3336		14,6	10:51	Moto enl.
Muntsaraz Auzoa (Abadiño) Acceso autovía	Rotonda, de frente	BI-3336		16,1	10:54	Moto enl.
Zelaieta (Abadiño) Kurutzeaga	Rotonda, de frente	BI-3336	140 m.	17,9	10:57	Pol. Mun.
Abadiño: Alfredo Baeschlin kalea	Rotonda, a dcha.	BI-3323		18,5	10:58	Moto enl.
Matiena (Abadiño): Avda. Trañabarren	Tres rotondas: recto	Casco urb.		19,9	11:02	Pol. Mun.
Matiena-Abadiño: Tomar dirección Bilbao	Rotonda, a izda.	N-634	107 m.	20,1	11:02	Prot. Civ.
Iurreta: Cruce BI-3341 a Goiuria	Rotonda, seguir N-634	N-634		22,3	11:06	Pol. Mun.
Iurreta: Roundabout, straight	Rotonda, seguir N-634	N-634	107 m.	22,7	11:07	Organiz.
Iurreta: Roundabout, straight	Rotonda, seguir N-634	N-634		23,0	11:07	Moto enl.
ARRIANDI AUZOAZO (Iurreta): BONUS SPRINT	Carretera	N-634		24,0	11:09	Organiz.
Berna Auzoa: Roundabout, straight	Rotonda, seguir N-634	N-634		25,2	11:10	Moto enl.
Euba Auzoa: Roundabout, straight	Rotonda, seguir N-634	N-634	76 m.	27,3	11:13	Moto enl.
Euba Auzoa: Cross, take on the right	Cruce peligroso dcha.	Ctra. Vecin.		28,0	11:14	Prot. Civ.
San Miguel Auzoa (Amorebieta)	Cruce a izda.	Ctra. Vecin.	160 m.	30,1	11:18	Organiz.
San Miguel Auzoa (Amorebieta)	Rotonda, a dcha.	Ctra. Vecin.		30,2	11:18	Organiz.
San Miguel Auzoa, indistrialdea	<i>Dirección prohibida</i>	Ctra. Vecin.		30,9	11:19	Organiz.
San Miguel Auzoa, indistrialdea	Giro peligroso a dcha.	Ctra. Vecin.		31,1	11:19	Moto enl.
Ibarra Auzoa: COMIENZA PUERTO-GPM. START	Giro cerrado a dcha.	Ctra. Vecin.	90 m.	31,5	11:20	Organiz.
URRUNIN Auzoa: GPM. 4ª - MOUNTAIN	Descenso peligroso	Ctra. Vecin.	164 m.	32,5	11:24	Organiz.
Amorebieta: Dudea Auzoa	Cruce a izda.	Ctra. Local		33,4	11:25	Moto enl.
Amorebieta: Urritxe kalea	Cruce a derecha. ¡!	Casco urb.	95 m.	34,9	11:27	Pol. Mun.
Amorebieta: Arraibiondo, dirección Iurreta	Rotonda, a dcha.	Casco urb.		35,0	11:27	Pol. Mun.
Amorebieta: Arraibiondo, acceso a Ctra. Nac.	Vial, acceso a dcha.	N-634		35,3	11:27	Prot. Civ.
Euba Auzoa (Amorebieta)	Seguir dirección Eibar	N-634	86 m.	39,2	11:33	Moto enl.
Euba Auzoa: Roundabout straight	Rotonda, seguir N-634	N-634		40,3	11:35	Moto enl.
Berna Auzoa: Roundabout, straight	Rotonda, seguir N-634	N-634		41,5	11:37	Moto enl.
Iurreta: Bidebarrieta, cruce Askondo kalea	Rotonda, seguir N-634	N-634		43,7	11:40	Moto enl.
Iurreta: Roundabout, straight	Rotonda, seguir N-634	N-634	107 m.	44,0	11:40	Organiz.
Iurreta: Cruce BI-3341 a Goiuria	Rotonda, seguir N-634	N-634		44,4	11:41	Pol. Mun.
Matiena (Abadiño): Laubideta Etorbidea	Rotonda, seguir N-634	N-634	107 m.	46,6	11:44	Prot. Civ.
Lebario, dirección Eibar	Rotonda, seguir N-634	N-634		47,2	11:44	Prot. Civ.
Berriz: Eitua Auzoa	Rotonda, de frente	N-634		48,4	11:46	Moto enl.
Berriz: Eitua Industrialdea	Rotonda, seguir N-634	N-634		49,2	11:46	Moto enl.
Olakueta (Berriz)	Rotonda, de frente	N-634		49,6	11:47	Moto enl.
Olakueta (Berriz)	Rotonda, de frente	N-634	165 m.	50,3	11:48	Prot. Civ.
BILBAO ETORBIDEA (Berriz)	META VOLANTE	N-634		51,3	11:49	Organiz.
Zaldibar: MOUNTAIN START	Comienza PUERTO	N-634	201 m.	52,4	11:51	Pol. Mun.
Areitio Auzoa: alto de Areitio	Cruce, a izda.	BI-3342		55,4	11:59	Prot. Civ.
SAN LORENTZO (Berriz) - SAN TROKAZ	MONTAÑA G.P.M. 3ª	BI-3342	380 m.	56,6	12:02	Organiz.
Sallobente Auzoa	Cruce, a dcha.	BI-3342		59,2	12:05	Moto enl.
SAN LORENTZO (Berriz) - BONUS SPRINT	Carretera	BI-3342		59,3	12:05	Organiz.
San Lorentzo (Berriz)	Cruce, a izda.	BI-633		59,4	12:05	Moto enl.
Gerediaga (Abadiño) COMIENZA PUERTO	Rotonda, a dcha.	BI-3341	151 m.	62,3	12:07	Prot. Civ.
Garai	Travesía urbana	BI-3341		64,8	12:14	Moto enl.
DUÑA GANE (Garai)	MONTAÑA G.P.M.2ª	BI-3341	379 m.	67,6	12:20	Organiz.
Goiuria Auzoa (Iurreta) en descenso	Travesía zona rural	BI-3341		69,6	12:23	Moto enl.
Iurreta: Goiuria Bidea cruce con Andaparape	Cruce a dcha,	Casco urb.		71,8	12:25	Pol. Mun.
IURRETA: Andaparape kalea	Rotonda a dcha.	Casco urb.		71,9	12:26	Prot. Civ.
IURRETA: Olaburu kalea	HELMUGA-META	Casco urb.	115 m.	72,1	12:26	Organiz.

