



# URDUÑA HIRIA JUNIOR KLASIKA

1 de mayo de 2023



## RUTÓMETRO

KM	Plano	LOCALIDAD	INCIDENCIA	Ref. Carretera	HORA 40km/h	AUX
		<b>Orduña -Foru Plaza</b>	<b>SALIDA NEUTRALIZADA</b>		10:00	
		Calle Zaharra	←			
		ROTONDA Norte (2ª salida)	↘	BI-625		3
0,0	A	Señal Prohibido adelantar ambos lados	<b>IRTEERA / SALIDA</b>	BI-625		
0,2		ROTONDA Arbieto (2ª salida)	↘	BI-625		2
1,2		<b>Saratxo</b> circunvalacion		A-625		
10,5		Salida Respaldiza (Dcha)	⇒	A-3622		1
10,9		<b>Murga</b> ROTONDA Aianox (1ª salida)	↘	A-3622	10:15	M
11,8		<b>Murga</b> Cruce (Izq)	←	A-3620		1
13,8		<b>Murga</b> Cruce Los Olmos (De frente)	⬆	ISLETA	A-624	2
16,3		<b>Belandia</b> (Izq)	←	A-3931		1
20,7		Alto Mendeika	⬆	BI-3931	10:30	1
21,8		<b>Lendoño de Abajo</b>	Descenso peligroso	BI-3931		2
23,6		Alto Las Campas	PREMIO MONTAÑA 2ª	BI-3931		1
26,2		Orduña Puente vias tren / Estacion	¡ Estrechamiento !	BI-3931		1
26,4		CRUCE Lizarra (Dcha)	⇒	urbano		1
26,8		ROTONDA Lizarra (3º salida)	↘	urbano		M
27,0		ROTONDA "Posada" (3º salida)	↘	urbano		2
		Foru Plaza - Giro Dcha./ Izq.	⇒	Adoquinado	←	urbano
		Foru Plaza - C/Zaharra	⬆	Adoquinado		urbano
27,6		ROTONDA Norte (2ª salida)	↘	BI-625		3
	B1					
28,4		ROTONDA Arbieto (1ª salida)	↘	BI-625		2
28,7		Arbieto Zona deportiva		Rural		1
29,5		CRUCE Vista Alegre ( Izq.)	←	Rural		1
29,6		CRUCE ( Izq)	←	Rural		1
29,8		CRUCE( Dcha subida)		Rural		1
30,0		Alto La Viña		Rural	10:45	
30,4		CRUCE	⬆	Rural		cinta
30,8		CRUCE (Dcha)	⇒	Rural		1
31,2		CRUCE ( Izq)	←	Rural		1
31,4		CRUCE	⬆	Rural		cinta
31,7		CRUCE Ctra. Vitoria (Izq)		Comienza avituallamiento	BI-2521	1
32,3		<b>Artomaña</b> CRUCE (Dcha)	⇒	BI-4907	A-4907	1
33,0		CRUCE Artomaña (Dcha)	⇒	Rural		1
33,5		CRUCE parcelaria (Izq.)		rural		1
35,2		<b>Delika</b> CRUCE (Izq.)		urbano		1
35,4		<b>Delika</b>		urbano		2+cinta
35,7		CRUCE (Dcha)	⇒	urbano		1
36,0		Delika Iglesia		urbano		1+cinta
36,2		CRUCE Zamarro (Dcha)	⇒	Rural		1
37,6		Alto Prao Txikito		Rural		
38,7		CRUCE Tertanga (de frente)	⬆	A-4605		2
39,0		<b>Tertanga</b>	⬆	urbano		1
39,4		Tertanga Iglesia (de frente)	⬆	urbano		1
39,5		Tertanga Cruce (de frente)	⬆	urbano	11:00	1
40,5		Orduña Elkartegi (2ª derecha)	Pavimento Hormigon	urbano		1
41,1		ROTONDA (2ª salida)	↘	urbano		1
41,7		CRUCE PI.Toros (Izq)	←	urbano		1
42,1		ROTONDA La Posada (2ª salida)	↘	urbano		2
42,2		Foru Plaza - Giro Dcha./ Izq.	⇒	Adoquinado	←	urbano

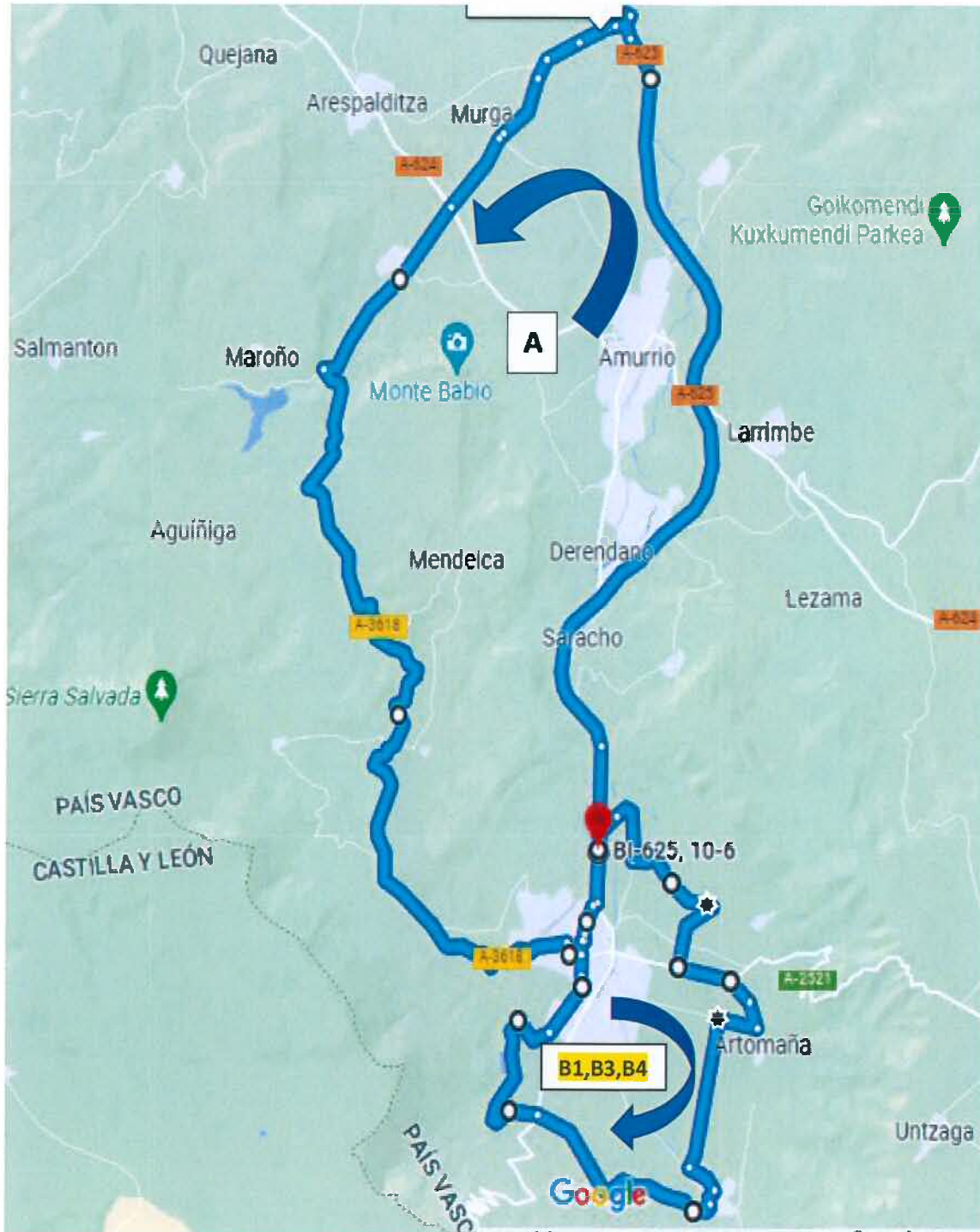
42,3	Foru Plaza - C/Zaharra		Adoquinado	urbano	1				
42,7	ROTONDA Norte (2ª salida)			BI-625	3				
<b>B2</b>			<b>META VOLANTE</b>						
43,5	ROTONDA Arbieta (1ª salida)			BI-625	2				
	Arbieta Zona deportiva			Rural	1				
44,6	CRUCE Vista Alegre ( Izq.)			Rural	1				
44,7	CRUCE ( Izq)			Rural	1				
44,9	CRUCE( Dcha subida)			Rural	1				
	Alto La Viña			Rural					
44,5	CRUCE			Rural	cinta				
<b>45,9</b>	CRUCE (Izq)			urbano	1				
46,0	CRUCE (Izq subida)			urbano	1				
46,5	CRUCE (Dcha)			urbano	1				
47,0	CRUCE (Dcha subida)			urbano	1				
47,5	Alto Aloria		<b>PREMIO MONTAÑA 2ª</b>		urbano				
47,6	Aloria CRUCE (Dcha)				urbano	1			
47,9	CRUCE Barrerilla (Dcha)				A-2521	2			
<b>48,4</b>	Artomaña CRUCE (Izq))			BI-4907	A-4907	2			
49,0	CRUCE Artomaña (Dcha)				Rural	1			
49,5	CRUCE parcelaria (Izq.)			rural	1				
50,2	Delika CRUCE (Izq.)			urbano	11:15	1			
	Delika			urbano	2+cinta				
50,7	CRUCE (Dcha)			urbano	1				
51,0	Delika Iglesia			urbano	1+cinta				
51,2	CRUCE Zamarro (Dcha)			Rural	1				
52,6	Alto Prao Txikito			Rural	1				
53,7	CRUCE Tertanga (de frente)			A-4605	1				
54,0	Tertanga			urbano	1				
54,4	Tertanga Iglesia (de frente)			urbano	1				
54,5	Tertanga Cruce (de frente)			urbano	1				
55,5	Orduña Elkartegi (2ª derecha)		Pavimento Hormigon			2ª	urbano	2	
56,1	ROTONDA (2ª salida)			urbano	1				
56,7	CRUCE Pl.Toros (Izq)			urbano	1				
57,1	ROTONDA La Posada (2ª salida)			urbano	3				
	Foru Plaza - Giro Dcha./ Izq.		Adoquinado		urbano	1			
	Foru Plaza - C/Zaharra		Adoquinado		urbano	1			
<b>B3</b>									
57,9	ROTONDA Arbieta (1ª salida)			BI-625	2				
58,2	Arbieta Zona deportiva			Rural	1				
59,0	CRUCE Vista Alegre ( Izq.)			Rural	1				
59,1	CRUCE ( Izq)			Rural	1				
59,3	CRUCE( Dcha subida)			Rural	1				
59,5	Alto La Viña			Rural					
59,9	CRUCE			Rural	cinta				
60,3	CRUCE (Dcha)			Rural	11:30	1			
60,7	CRUCE ( Izq)			Rural	1				
60,9	CRUCE			Rural	cinta				
61,2	CRUCE Ctra. Vitoria (Izq)			BI-2521	1				
61,8	Artomaña CRUCE (Dcha)				BI-4907	A-4907	1		
62,5	CRUCE Artomaña (Dcha)				Rural	1			
63,0	CRUCE parcelaria (Izq.)			rural	1				
64,7	Delika CRUCE (Izq.)			urbano	1				
64,9	Delika			urbano	2+cinta				
65,2	CRUCE (Dcha)			urbano	1				
65,5	Delika Iglesia			urbano	1+cinta				
65,7	CRUCE Zamarro (Dcha)			Rural	1				
67,1	Alto Prao Txikito			Rural					
68,2	CRUCE Tertanga (de frente)			A-4605	2				
68,5	Tertanga			urbano	1				
68,9	Tertanga Iglesia (de frente)			urbano	1				
69,0	Tertanga Cruce (de frente)			urbano	1				
70,0	Orduña Elkartegi (2ª derecha)		Pavimento Hormigon			2ª	urbano	11:45	1
70,6	ROTONDA (2ª salida)			urbano	1				



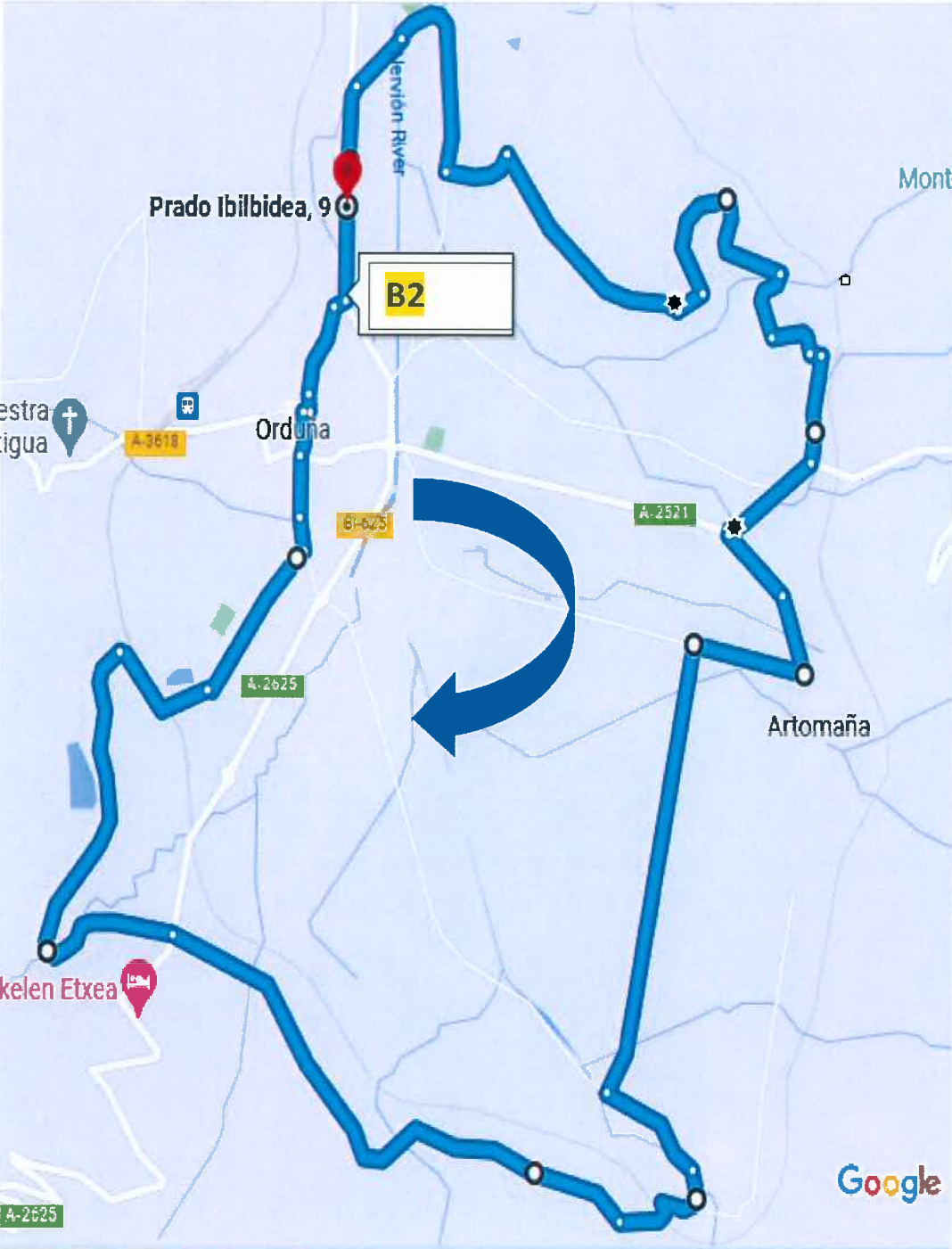
71,2	CRUCE Pl.Toros (Izq)			urbano	1	
71,6	ROTONDA La Posada (2ª salida)			urbano	2	
71,7	Foru Plaza - Giro Dcha./ Izq.		Adoquinado		urbano	1
71,8	Foru Plaza - C/Zaharra		Adoquinado		urbano	1
72,2	ROTONDA Norte (2ª salida)			BI-625	3	
<b>B4</b>						
			<b>META VOLANTE</b>			
73,0	ROTONDA Arbieta (1ª salida)			BI-625	2	
73,3	Arbieta Zona deportiva			Rural	1	
74,1	CRUCE Vista Alegre ( Izq.)			Rural	1	
74,2	CRUCE ( Izq)			Rural	1	
74,4	CRUCE( Dcha subida)				Rural	1
74,6	Alto La Viña			Rural		
75,0	CRUCE			Rural	cinta	
75,4	CRUCE (Dcha)				Rural	1
75,8	CRUCE ( Izq)			Rural	1	
76,0	CRUCE			Rural	cinta	
76,3	CRUCE Ctra. Vitoria (Izq)			BI-2521	1	
76,9	<b>Artomaña</b> CRUCE (Dcha)				BI-4907	A-4907
77,6	CRUCE Artomaña (Dcha)				Rural	1
78,1	CRUCE parcelaria (Izq.)			rural	1	
79,8	<b>Delika</b> CRUCE (Izq.)			urbano	1	
80,0	<b>Delika</b>			urbano	12:00	2+cinta
80,3	CRUCE (Dcha)				urbano	1
80,6	Delika Iglesia			urbano	1+cinta	
80,8	CRUCE Zamarro (Dcha)				Rural	1
82,2	Alto Prao Txikito			Rural		
83,3	CRUCE Tertanga (de frente)		Fin avituallamiento	A-4605	2	
83,6	<b>Tertanga</b>			urbano	1	
84,0	Tertanga Iglesia (de frente)			urbano	1	
84,1	Tertanga Cruce (de frente)			urbano	1	
85,1	<b>Orduña</b> Elkartegi (2ª derecha)		Pavimento Hormigon		urbano	1
85,7	ROTONDA (2ª salida)			urbano	1	
86,3	CRUCE Pl.Toros (Izq)			urbano	1	
86,7	ROTONDA La Posada (2ª salida)			urbano	2	
86,8	Foru Plaza - Giro Dcha./ Izq.		Adoquinado		urbano	1
86,9	Foru Plaza - C/Zaharra		Adoquinado		urbano	1
87,3	ROTONDA Norte (2ª salida)			BI-625	3	
<b>B5</b>						
88,1	ROTONDA Arbieta (1ª salida)			BI-625	2	
	Arbieta Zona deportiva			Rural	1	
88,2	CRUCE Vista Alegre ( Izq.)			Rural	1	
88,3	CRUCE ( Izq)			Rural	1	
88,5	CRUCE( Dcha subida)				Rural	1
	Alto La Viña			Rural		
89,1	CRUCE			Rural	cinta	
89,9	CRUCE (Izq)			urbano	1	
90,0	CRUCE (Izq subida)			urbano	12:15	1
90,5	CRUCE (Dcha)				urbano	1
91,0	CRUCE (Dcha subida)				urbano	2
91,5	Alto Aloria			urbano	1	
91,6	<b>Aloria</b> CRUCE (Dcha)				urbano	2
91,9	CRUCE Barrerilla (Dcha)				A-2521	1
93,8	ROTONDA "Vitoria"			Bi-3521	2	
94,1	<b>Orduña</b> CRUCE Ctra. Vitoria (Dcha)	(Desvío coches equipo			urbano	2
94,2	CRUCE C/Harategi			urbano	1	
94,3	CRUCE C/Artekale ( Izq)		Adoquinado		urbano	2
94,5	Foru Plaza		Adoquinado		urbano	2
94,6	Foru Plaza		Adoquinado		urbano	1
94,7	Foru Plaza		<b>Helmuga / Meta</b>		12:30	2

## Vueltas: A (Montaña)

## B1, B3, B4 (Meta Volante)



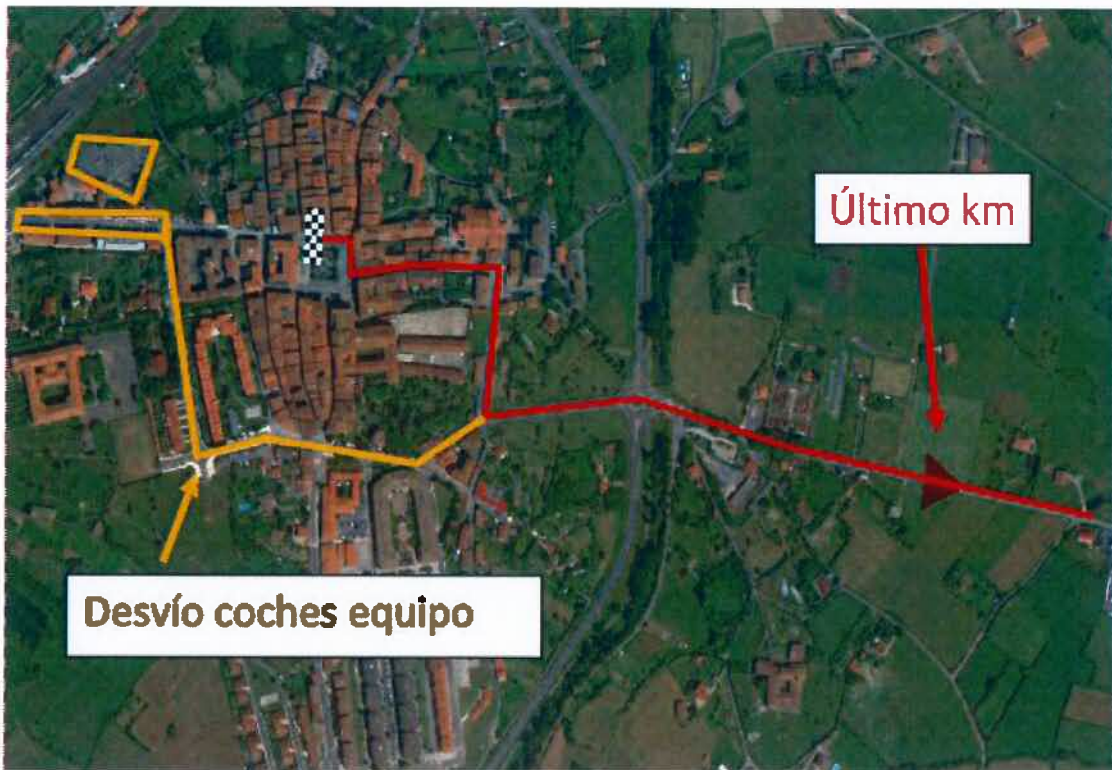
**Vuelta: B2 (Meta Volante y montaña-Aloria)**





## Vuelta final-meta: B5





Señalítica Vuelta "A"



Señalítica vueltas "B"

